

JACA - AÍNSA

RUTA CICLOTURISTA, CIRCULAR POR ETAPAS, EN LOS PIRINEOS DE ARAGÓN

ETAPA MÁS OCCIDENTAL DE LA RUTA

La ruta Circular se cierra en el oeste con una variedad paisajística singular, ya que sube y baja por los valles “perdidos” de Hecho y Ansó, para luego descender hasta la amplia canal de Berdún, volver a subir al Monasterio de S. Juan de la Peña y retomar la ruta hacia Aínsa, subiendo poco a poco.

TIERRA “MÁGICA”

También se enmarca dentro de un triángulo mágico, entre el mito y la leyenda. Según las leyendas populares S. Adrian de Sásabe (ermita próxima a Boaru), junto con S. Juan de la Peña y la Peña Oroel, son los tres vértices que conforman un triángulo de tierra mágica al que se le atribuyen poderes esotéricos (en el siguiente plano sombreado en color azul).

VALLE DEL ARAGÓN

Se sale de Jaca, dirección Francia, subiendo por el denominado Valle del Aragón. Se toma el desvío hacia Borau y Aísa, subiendo a la denominada Sierra de los Angeles, disfrutando de una fantástica vista de



Jaca, a la sombra del Oroel

En la fotografía se ve Jaca bajo la Peña Oroel, monte que es un auténtico símbolo para los jacetanos.

Se trata de una dinámica ciudad de 12.000 habitantes, que es un referente en el turismo de montaña, tanto por la práctica de deportes de invierno en su pista de hielos, las próximas pistas de esquí, así como por la comodidad del paseo por sus

Parques y Jardines, el importante patrimonio artístico (destacando el románico) que recuerda su importancia en los inicios del reino de Aragón en la reconquista cristiana de la península Ibérica.

Punto estratégico militarmente, también dispone de diversas fortificaciones militares que nos recuerdan esos orígenes.



Continúa en página 2



CARRETERAS METIDAS EN ENTORNOS CASI INACCESIBLES. Las carreteras que transitan por el Pirineo Aragonés son, en ocasiones, auténticas epopeyas de la ingeniería de la época, como se puede apreciar en la Foz de Binies.



ZURIZA. Hecho y Ansó dan entrada a los espectaculares valles de la Selva de Oza y de Zuriza (arriba en la foto). La bajada por la Foz de Binies, nos hace ver la razón por la que estos parajes se consideraban inaccesibles.



MONASTERIO S. JUAN DE LA PEÑA. El antiguo monasterio del siglo XI, tiene un gran valor tanto místico, como político, ya que se considera como la cuna del reino de Aragón y unos de los puntos donde comenzó la reconquista cristiana de la península ibérica.

todo el Valle, desde el mirador de Aratorés.

A partir de allí, se va pasando de un valle a otro, pasando por Aisa, Jasa y subiendo posteriormente hacia Hecho por el Valle del Aragón Subordán.

ALGUNAS ETAPAS MÍTICAS



✦ Hace 20 años el Tour de Francia llegó a Jaca. Al día siguiente, en la mítica etapa con final en Val Louron, Miguel Indurain se hizo con su primer maillot amarillo. Ese año ganaría el primero de sus cinco Tours



Fuerte del Rapitán, Jaca, 23 ago. 2.012.- Joaquim "Purito" Rodríguez tenía marcada la sexta etapa, de 175,4 kilómetros, y el catalán cumplió su objetivo con un ataque explosivo marca de la casa que le permitió ganar la etapa en duelo con Chris Froome, distanciando a Valverde y Contador..


RESUMEN TÉCNICO

Distancia **209 km**

Desnivel **3.260 m**

Punto más bajo **534 m**

Punto más alto **1.301 m**



MARCHA CICLOTURISTA LA JACETANIA



Marcha cicloturista:

Desde hace 20 años, se realiza una marcha cicloturista, que rinde homenaje a José Antonio Casajús, persona muy apreciada en el club.

Distancia: 152 km

Participantes 2.012:

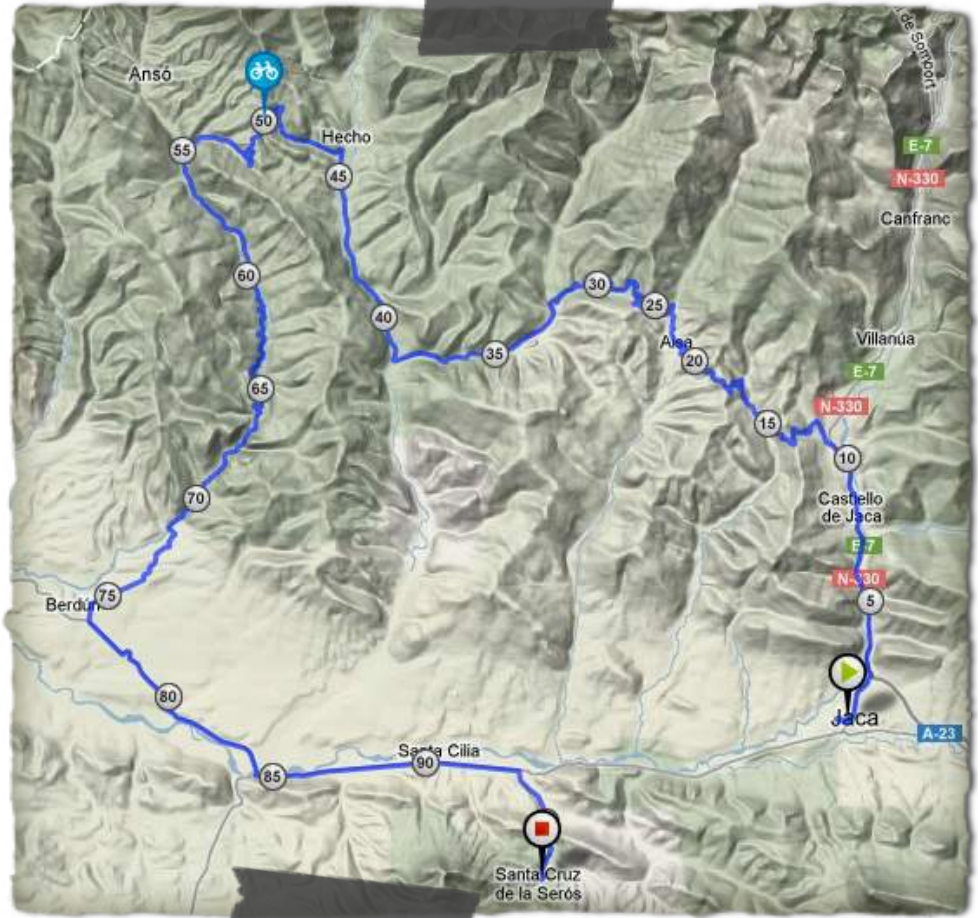
705 ciclistas

Voluntarios: 100 pnas.

Organiza:

Club ciclista

Jaca - Sta. Cruz de la Serós



Algunos datos de este tramo

Distancia 97 km

Desnivel 1.800 m

Punto más bajo 588 m

Punto más alto 1.231 m

Puertos 4

Algo antes de llegar a Hecho, tenemos el desvío hacia Ansó y desde allí bajamos hacia la Foz de Binies.

FOZ DE BINIÉS


Bajando de Ansó, pasamos por la Foz de Biniés, desfiladero de roca caliza, con una angostura que llega a tan solo 50 m, con paredes de 220m de altura. Así lo describe José Manuel Marcuello Calvín en su "Guía de Jaca y sus Valles.". Ed. Cometa. Zaragoza, 1979:

"Entrará usted en uno de los

parajes más sobrecogedores de todo el pirineo: la Foz de Biniés. Allí, siglo tras siglo, la tozudez del Veral ha ido excavando un serpenteante desfiladero bajo la mirada de la Sierra del Trueno y la Peña del Diablo -porqué para miedos infernales es la cosa-. Pare donde pueda y haga un detenido paseo por el largo congosto".

CANAL DE BERDÚN

Tras bajar de los valles de Hecho y Ansó, cruzamos la "canal de Berdún", que es un cambio de paisaje radical, caracterizados por amplios espacios en los que se reparten campos de diferentes cereales, con colores verdes y



Sta. Cruz de la Serós - Aínsa



amarillos, salpicados con tonalidades rojas de las abundantes amapolas en la primavera.

MONASTERIO DE S. JUAN DE LA PEÑA

Cruzamos el río Aragón en Puente la Reina de Jaca y hacemos unos pocos kilómetros dirección Jaca, hasta encontrar el desvío hacia Sta. Cruz de la Serós y S. Juan de la Peña.

En Sta. Cruz de la Serós comienzan unas potentísimas rampas, que nos van a llevar al monasterio de S. Juan de la Peña (s. XI) y terminando las rampas, en una zona más llana y más abierta, se encuentra el Monasterio Nuevo (s. XVII).

Esta subida es preciosa y está reconocida como Paisaje Protegido de Oroel y S. Juan de la Peña, una figura de protección medioambiental.

ENLACE CON "LA GUARGUERA"

Seguimos la carretera recto y bajamos hacia Bernués, desde donde seguimos en dirección sur (Huesca), hacia el Pantano de la Peña. Posteriormente, giramos hacia el Este, para ir hacia

Javierrelatre y Caldearenas, por una carretera secundaria por un terreno de "falsos llanos", hasta llegar a la carretera hacia Zaragoza.

A unos 3 km, ya tenemos el desvío hacia Lanave y Boltaña (dirección este), que vamos subiendo por un largo puerto, por una carretera secundaria poco transitada, denominada de "la Guarguera" (nombre tomado por el río Guarga).

RIO ARA HASTA AÍNSA

Desde el alto del puerto, tenemos una larga bajada hasta llegar al río Ara.

Siguiendo el río, disfrutando de una suave bajada llegamos hasta Boltaña y Aínsa.

Aínsa, preciosa villa medieval, es otra referencia turística de los Pirineos

Algunos datos de este tramo

Distancia	112 km
Desnivel	1.590 m
Punto más bajo	534 m
Punto más alto	1.301 m
Puertos	2

